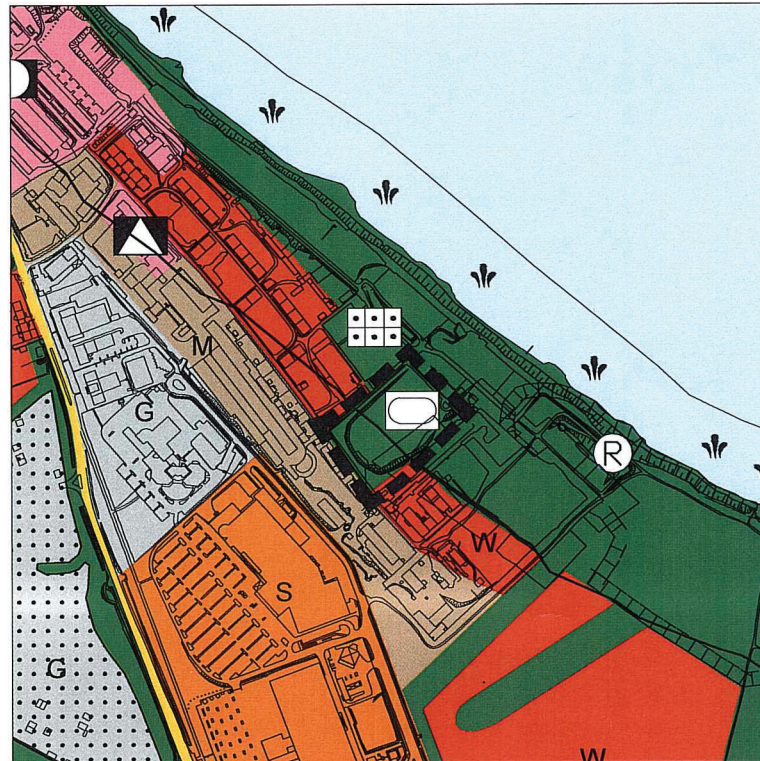
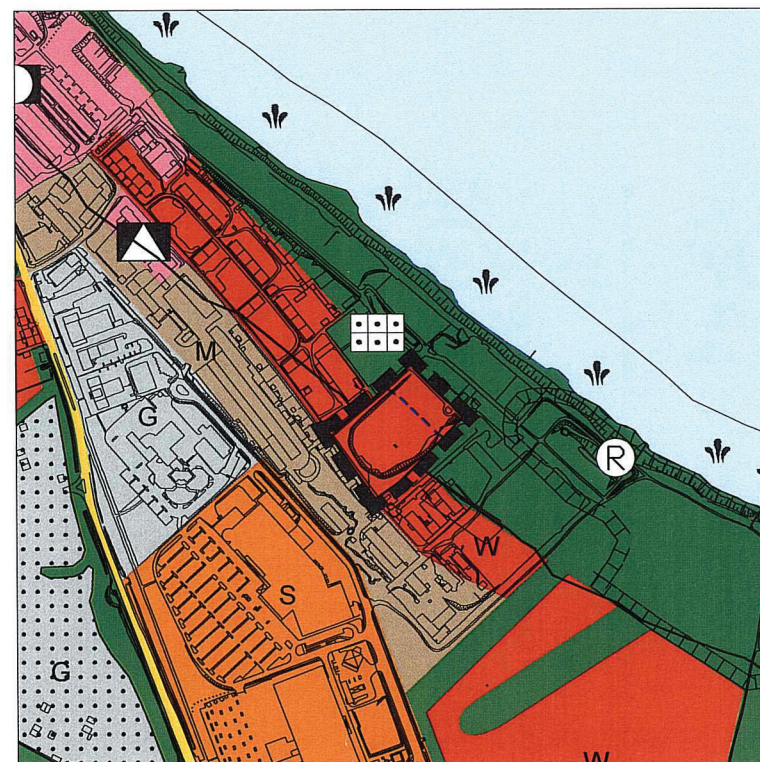


1. Berichtigung des Flächennutzungsplanes der Hansestadt Stralsund im Bereich des Bebauungsplanes Nr. 63 "Wohngebiet am Strelasund, Boddenweg"



Bisherige Darstellung des seit dem 12.08.1999 rechtsverbindlichen Flächennutzungsplanes M 1:10 000



Berichtigte Darstellung des Flächennutzungsplanes vom Januar 2014 M 1: 10 000

1. Die Bürgerschaft hat in ihrer Sitzung am 03.04.2014 gemäß § 10 Baugesetzbuch (BauGB) den Bebauungsplan Nr. 63 "Wohngebiet am Strelasund, Boddenweg" als Satzung beschlossen. Die Bekanntmachung erfolgte am 16.05.2014 im Amtsblatt Nr. 6 der Hansestadt Stralsund.


Der Flächennutzungsplan wurde gemäß § 13a Abs. 2 Nr. 2 BauGB im Wege der Berichtigung an die Festsetzungen des Bebauungsplanes angepasst.

Hansestadt Stralsund, den 12. Jan. 2015



2. Die 1. Flächennutzungsplan - Berichtigung ist am 20.01.2015 mit dem Hinweis, dass sie vom Tag der Veröffentlichung der Bekanntmachung an im Bauamt, Abteilung Planung und Denkmalpflege auf Dauer während der Dienstzeiten von jedermann eingesehen werden kann, ortsüblich bekannt gemacht worden.

Hansestadt Stralsund, den 28. Jan. 2015



HANSESTADT STRALSUND
B A U A M T
ABT. PLANUNG UND DENKMALPFLEGE
JANUAR 2015

